







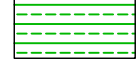









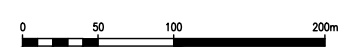



LEGENDA:

-  PERÍMETROS URBANOS PROPOSTOS
-  PERÍMETROS URBANOS EM VIGOR
- SOLOS URBANIZADOS**
-  Espaços centrais
-  Espaços residenciais urbanizados
-  Tipo I
-  Tipo II
-  Espaços de atividades económicas
-  Espaços de uso especial
-  Equipamentos
-  Turismo
-  Espaços verdes
- SOLOS URBANIZÁVEIS**
-  Espaços residenciais urbanizáveis
-  Tipo I
-  Tipo II
-  UNIDADES OPERATIVAS DE PLANEAMENTO E GESTÃO
- REDE VIÁRIA ESTRUTURANTE (\*)**
-  Existente
-  Prevista

(\*) A Rede Viária Estruturante integra as vias pertencentes ao sistema primário, secundário e terciário.

		Código	
		7078	
Entidade Responsável pelo Projeto		Projeto	
<b>CÂMARA MUNICIPAL DE ALTER DO CHÃO</b>		<b>1ª Revisão do Plano Diretor Municipal de Alter do Chão</b>	
Cartografia Cartografia da responsabilidade da Associação de Municípios do Norte Alentejano. PROJEÇÃO - Gauss; ELIPSOIDE - Hayford-Gauss; DATUM 73; DATUM ALTIMÉTRICO - Nacional (Cascais) ALTITUDE - metros; EQUIDISTÂNCIA DAS CURVAS - 5 metros. No sentido de atualizar a base cartográfica, foi introduzida a Albulreira do Zambujo (ou de Alter), digitalizada a partir da "Carta de Condicionantes - Infraestruturas" do PDM em vigor. (Fotografias aéreas cedidas pela Câmara Municipal de Alter do Chão)		Título	
		<b>ESTRUTURA URBANA: CHANÇA (freguesia de Chancelaria)</b>	
Desenhou	Escala Gráfica	Escala	Desenho
SA		1:5 000	<b>VOLUME ANEXO</b>
Verificou/Aprovou	Nome do Ficheiro	Data	Versão
	7078_VA_EstUrbana_v4.dwg	Março 2013	4
			<b>03</b>